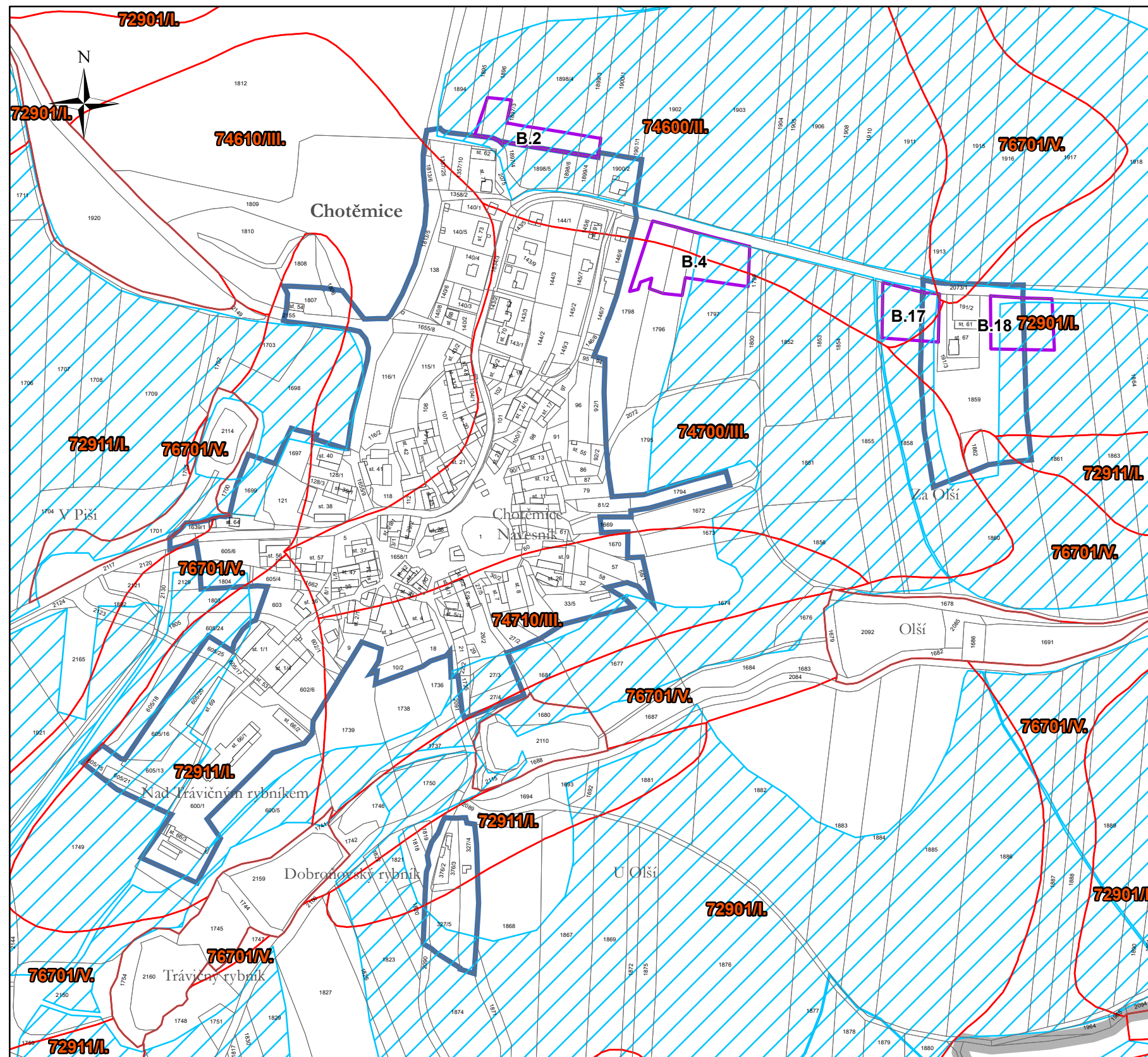


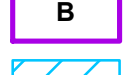




výkres předpokládaných záborů půdního fondu odůvodnění změny č. 1 územního plánu Chotěmice



Legenda

-  správní území
-  zastavěné území k 1. 6. 2024
-  B plochy a koridory, na nichž se předpokládá zábor
-  investice do půdy za účelem zlepšení půdní úrodnosti
-  72901/L hranice tříd ochrany, včetně bonitovaných půdně ekologických jednotek

Ondřej Zahrádka Vlastibůf 21, 392 01 Soběslav	razítko projektant
datum vyhotovení: červenec 2024	
vypracoval: Ondřej Zahrádka	
odpovědný projektant: Vlastimil Smitka	
číslo paré:	

