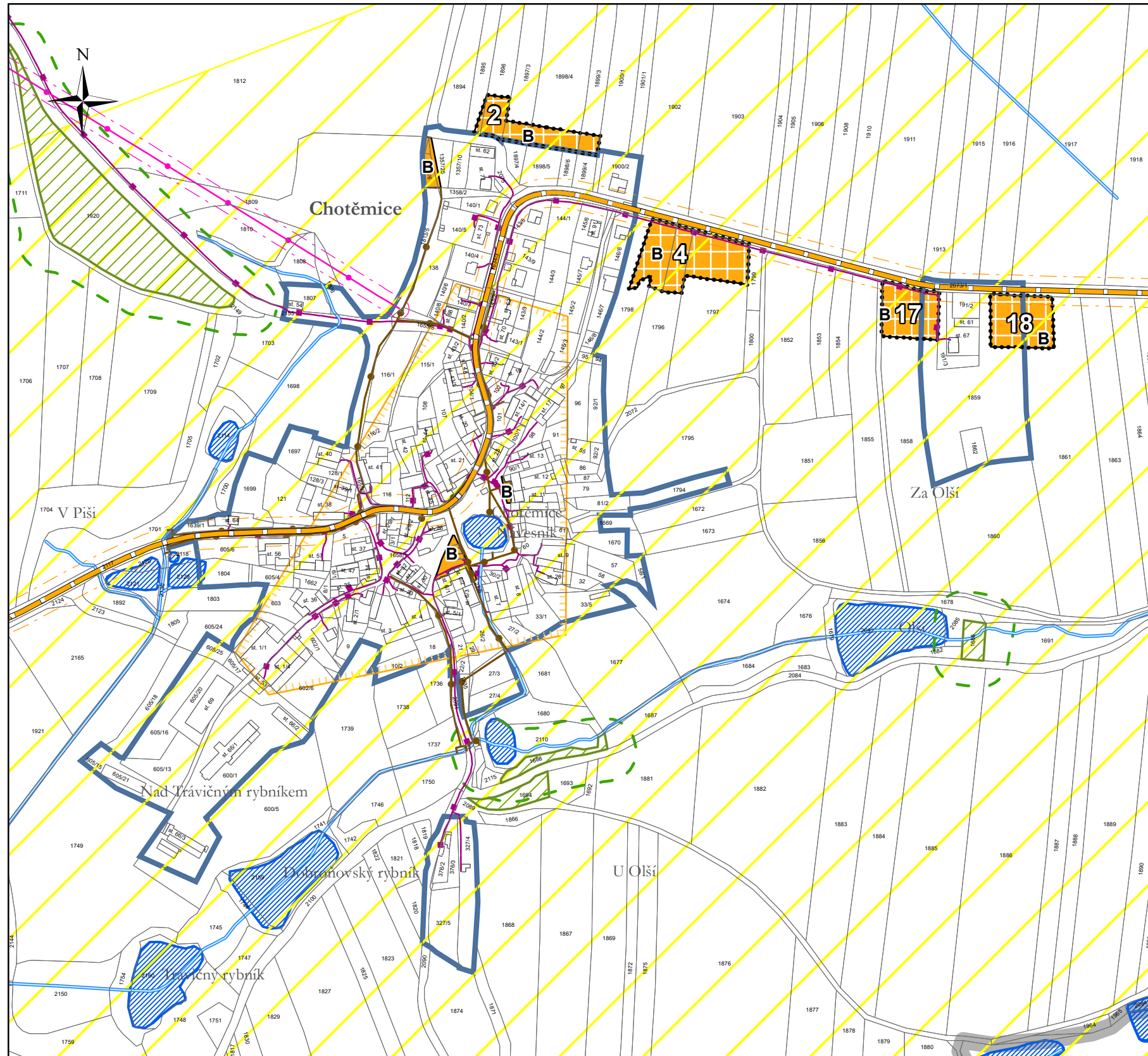





koordináční výkres odůvodnění změny č. 1 územního plánu Chotěmice



Legenda

-  správní území
-  zastavěné území k 1. 6. 2024
-  zastavitelná plocha

plochy s rozdílným způsobem využití

stabilizované















návrh



plochy bydlení - nízkopodlažní

důležitá omezení v území

-  elektrické vedení vysokého napětí
-  ochranné pásmo elektrizační soustavy
-  komunikační vedení včetně ochranného pásma
-  kanalizace včetně ochranného pásma
-  silnice
-  ochranné pásmo silnic
-  vodní tok
-  vodní nádrž
-  les
-  vzdálenost 30 m od okraje lesa
-  letecký koridor LK TSA27 Humpolec
-  území s archeologickými nálezy kategorie II.

Ondřej Zahrádka

Vlastibůf 21, 392 01 Soběslav

datum vyhotovení: **červenec 2024**

vypracoval:

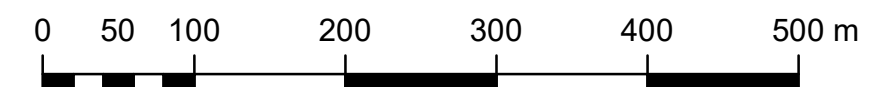
Ondřej Zahrádka

odpovědný projektant:

Vlastimil Smítka

číslo paré:

razítko projektant



měřítko 1:5 000